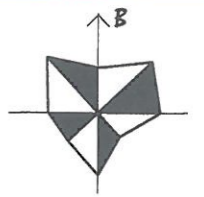
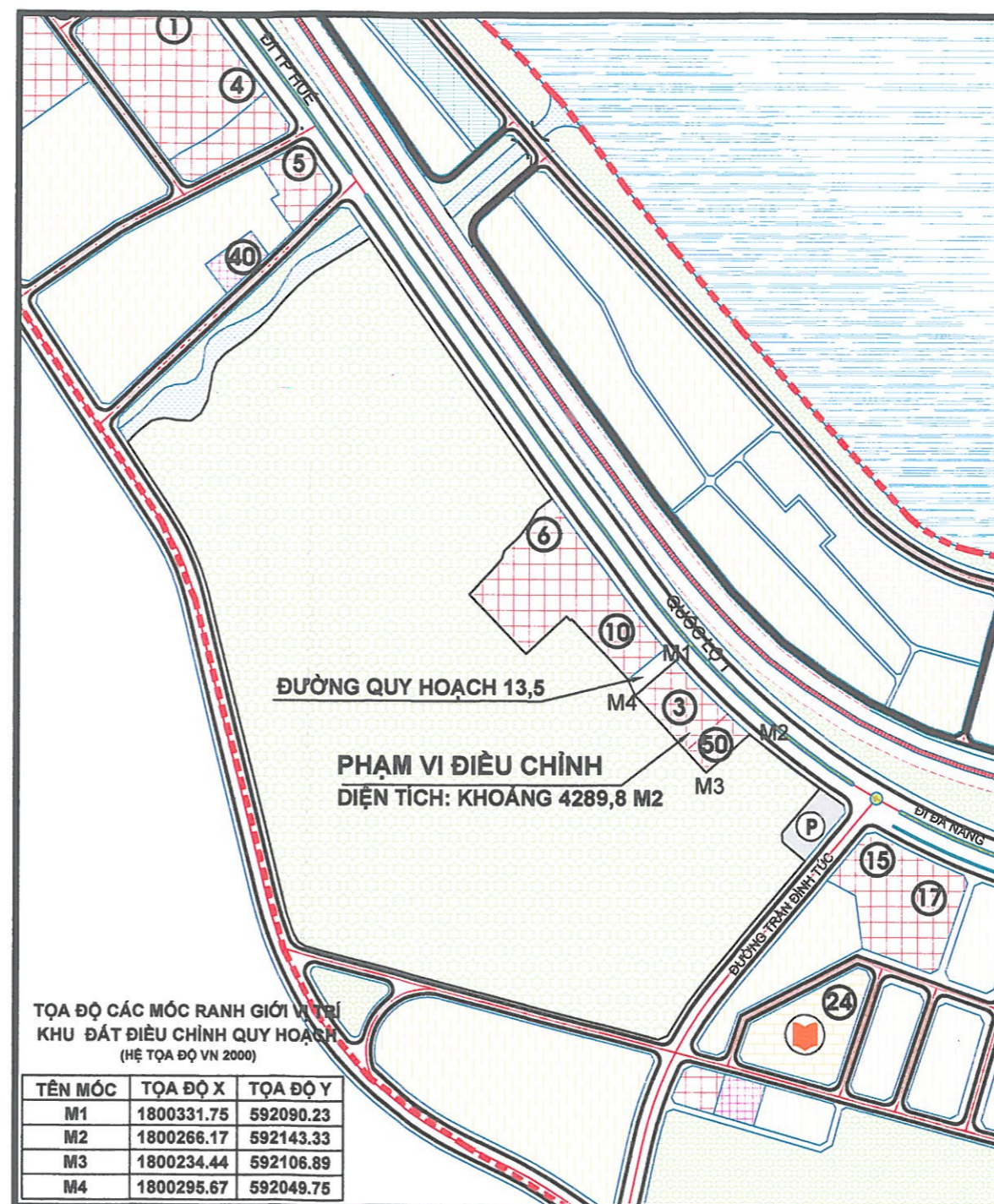
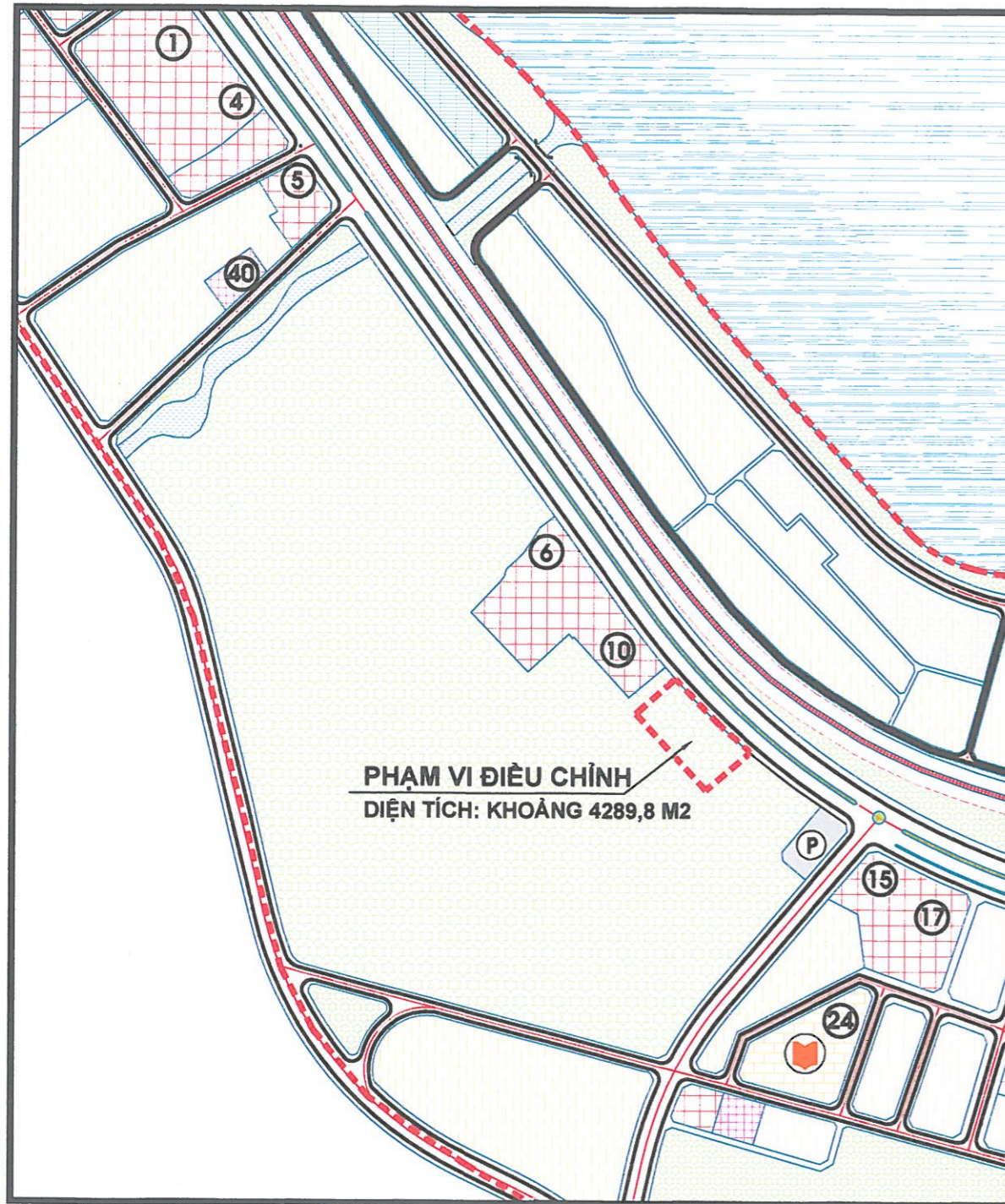


ĐIỀU CHỈNH CỤC BỘ ĐỒ ÁN ĐIỀU CHỈNH QUY HOẠCH CHUNG THỊ TRẤN PHÚ LỘC

(Ban hành kèm theo Quyết định số 408 /QĐ-UBND ngày 01 tháng 3 năm 2017 của UBND tỉnh Thừa Thiên Huế)



GHI CHÚ



TỌA ĐỘ CÁC MỐC RANH GIỚI VỊ TRÍ KHU ĐẤT ĐIỀU CHỈNH QUY HOẠCH (HỆ TỌA ĐỘ VN 2000)

TÊN MỐC	TỌA ĐỘ X	TỌA ĐỘ Y
M1	1800331.75	592090.23
M2	1800266.17	592143.33
M3	1800234.44	592106.89
M4	1800295.67	592049.75

KÝ HIỆU:



PHẠM VI ĐIỀU CHỈNH



ĐẤT TRỤ SỞ CƠ QUAN



ĐẤT CÂY XANH THỂ DỤC THỂ THAO



TRỤ SỞ CÔNG AN HUYỆN PHÚ LỘC



TRỤ SỞ CHI CỤC THUẾ HUYỆN PHÚ LỘC

NỘI DUNG ĐIỀU CHỈNH:



ĐẤT TRỤ SỞ CƠ QUAN



ĐẤT CÂY XANH THỂ DỤC THỂ THAO



TRỤ SỞ KHO BẠC NHÀ NƯỚC HUYỆN PHÚ LỘC



TRỤ SỞ PHÒNG GIAO DỊCH CẦU HAI CHI NHÁNH NGÂN HÀNG CÔNG THƯƠNG

BẢN VẼ QUY HOẠCH (ĐÃ PHÉ DUYỆT)

BẢN VẼ ĐIỀU CHỈNH QUY HOẠCH

CƠ QUAN PHÉ DUYỆT: UBND TỈNH THỪA THIÊN HUẾ

CHỦ TỊCH

 Nguyễn Văn Cảnh

CƠ QUAN THẨM ĐỊNH: SỞ XÂY DỰNG
 KÈM THEO CÔNG VĂN SỐ 275/SXD-QHKT NGÀY 14 THÁNG 11 NĂM 2016

GIÁM ĐỐC

 Hoàng Hải Minh

CƠ QUAN ĐỀ XUẤT: ỦY BAN NHÂN DÂN HUYỆN PHÚ LỘC
 KÈM THEO TỜ TRÌNH SỐ 309/TT-UBND NGÀY 21 THÁNG 10 NĂM 2016

CHỦ TỊCH

 Nguyễn Văn Mạnh

TÊN BẢN VẼ: BẢN ĐỒ QUY HOẠCH SỬ DỤNG ĐẤT VÀ PHÂN KHU CHỨC NĂNG